

ПАСПОРТ

**воинского захоронения
(захоронения жертв войн)**

6013

(учетный номер)

1. **Место и дата захоронения** Гродненская область, Новогрудский район,
(область, район, город,

Любчанский сельский совет, г.п. Любча, 1944 г.

сельсовет, населенный пункт, число, месяц, год)

2. **Вид захоронения** Индивидуальная могила

3. **Охранная зона (границы захоронения)** 1 м * 2 м

4. **Краткое описание захоронения и его состояние** Памятник из мраморной крошки. Памятник в хорошем состоянии

5. **Количество захороненных:**

Всего	В том числе по категориям								Из них		Примечание
	военнослужащих		участников сопротивления		военнопленных		жертв войн		известных	неизвестных	
	известных	неизвестных	известных	неизвестных	известных	неизвестных	известных	неизвестных			
1	1								1		В 1959 г. установлен а стела, внесена в Свод памятников в Республик и Беларусь № 1110

6. **Персональные сведения о захороненных:**

№ п/п	Воинское звание	Фамилия	Собственное имя	Отчество (если такового имеется)	Дата рождения	Дата гибели или смерти	Место первичного захоронения	Место службы	Место рождения и призыва
1	Политрук роты партизанской бригады им. Ф.Э. Дзержинского	Тумашик	Николай	Семенович		13.07. 1944	г.п. Любча		

7. Кто осуществляет уход за воинским захоронением:

Любчанский сельский исполнительный комитет

8. Фотоснимок захоронения



9. Схема захоронения



10. **Дополнительная информация:** Похоронен политрук роты партизанской бригады имени Дзержинского, погибший в бою против немецко-фашистских захватчиков при освобождении Любчанского района.

11. Подписи уполномоченных представителей:

местного исполнительного
и распорядительного органа
базового территориального уровня
М.П.

28 июля 2017 г.

военного комиссариата
М.П.

28 июля 2017 г.

А.М. Маркевич

(председатель районного

исполнительного комитета)

С.П. Бурак

(районный военный комиссар)

ПАСПОРТ
воинского захоронения
(захоронения жертв войн)

6014

(учетный номер)

1. Место и дата захоронения Гродненская область, Новогрудский район,
 (область, район, город,
Щорсовский сельский совет, аг. Щорсы, 1943 г.
 сельсовет, населенный пункт, число, месяц, год)

2. Вид захоронения Братская могила

3. Охранная зона (границы захоронения) 15 м * 10 м

4. Краткое описание захоронения и его состояние Памятник
«Скульптура воина и партизанки». У подножия доски с именами земляков
из деревень: Болотце, Красковские горы, Понемонь, Щорсы, Вирица,
Новошино, Востухово, Погорье. Памятник в хорошем состоянии.

5. Количество захороненных:

Всего	В том числе по категориям								Из них		Примечание
	военнослужащих		участников сопротивления		военнопленных		жертв войн		известных	неизвестных	
	известных	неизвестных	известных	неизвестных	известных	неизвестных	известных	неизвестных			
46		1					45		45	1	

6. Персональные сведения о захороненных:

№ п/п	Воинское звание	Фамилия	Собственное имя	Отчество (если таковое имеется)	Дата рождения	Дата гибели или смерти	Место первичного захоронения	Место службы	Место рождения и призыва
1		Базар	В.	Ф.	1921	1943	аг. Щорсы		
2		Базар	И.	Ф.	1927	1943	аг. Щорсы		
3		Базар	Ф.	И.	1919	1943	аг. Щорсы		
4		Вайтович	В.	В.	1919	1943	аг. Щорсы		
5		Жавнер	П.	И.	1913	1943	аг. Щорсы		
6		Исаев	И.	П.	1919	1943	аг. Щорсы		
7		Давидович	Н.	И.	1913	1943	аг. Щорсы		
8		Комар	С.	Ф.	1906	1943	аг. Щорсы		

9	Красковс кий	А.	В.	1903	1943	аг. Щорсы		
10	Кажина	А.	Ф.	1924	1943	аг. Щорсы		
11	Комар	И.	Ф.	1901	1943	аг. Щорсы		
12	Комар	П.	Н.	1892	1943	аг. Щорсы		
13	Качан	В.	И.	1911	1943	аг. Щорсы		
14	Монич	Ф.	К.	1908	1943	аг. Щорсы		
15	Монич	В.	К.	1913	1943	аг. Щорсы		
16	Монич	М.	Д.	1912	1943	аг. Щорсы		
17	Макареви ч	А.	У.	1923	1943	аг. Щорсы		
18	Ложко	С.	А.	1912	1943	аг. Щорсы		
19	Мелешко	В.	Л.	1918	1943	аг. Щорсы		
20	Новицкий	В.	В.	1918	1943	аг. Щорсы		
21	Орсич	И.	П.	1905	1943	аг. Щорсы		
22	Лилько	Н.	И.	1924	1943	аг. Щорсы		
23	Рубан	И.	П.	1926	1943	аг. Щорсы		
24	Радецкий	А.	Б.	1915	1943	аг. Щорсы		
25	Радецкий	А.	Е.	1911	1943	аг. Щорсы		
26	Савко	А.	Н.	1911	1943	аг. Щорсы		
27	Сачко	В.	В.	1923	1943	аг. Щорсы		
28	Сачко	Н.	В.	1926	1943	аг. Щорсы		
29	Сачко	А.	Т.	1909	1943	аг. Щорсы		
30	Трофимч ик	С.	В.	1903	1943	аг. Щорсы		
31	Трофимч ик	В.	В.	1904	1943	аг. Щорсы		
32	Трофимч ик	С.	С.	1927	1943	аг. Щорсы		
33	Турок	К.	Х.	1910	1943	аг. Щорсы		
34	Чертко	В.	Д.	1925	1943	аг. Щорсы		
35	Сазанови ч	Р.	К.	1909	1943	аг. Щорсы		

36		Терешко	В.	М.	1904	1943	аг. Щорсы		
37		Чура	Н.	А.	1911	1943	аг. Щорсы		
38		Борейко	В.	С.	1910	1943	аг. Щорсы		
39		Борейко	А.	М.	1912	1943	аг. Щорсы		
40		Борейко	С.	Е.	1903	1943	аг. Щорсы		
41		Красковс кий	Т.	И.	1911	1943	аг. Щорсы		
42		Карачан	И.	М.	1906	1943	аг. Щорсы		
43		Карачан	С.	И.	1912	1943	аг. Щорсы		
44		Красковс кий	В.	Д.	1908	1943	аг. Щорсы		
45		Кумец	С.	М.	1900	1943	аг. Щорсы		

7. Кто осуществляет уход за воинским захоронением:

Щорсовский сельский исполнительный комитет

8. Фотоснимок захоронения



9. Схема захоронения



10. **Дополнительная информация:** Похоронены мирные жители, расстрелянные немецко-фашистскими захватчиками. Позже здесь был похоронен советский солдат.

11. Подписи уполномоченных представителей:

местного исполнительного
и распорядительного органа
базового территориального уровня
М.П.

28 июля 2017 г.

военного комиссариата
М.П.

28 июля 2017 г.

А.М. Маркевич

(председатель районного

исполнительного комитета)

С.П. Бурак

(районный военный комиссар)

ПАСПОРТ
воинского захоронения
(захоронения жертв войн)

6015

(учетный номер)

1. Место и дата захоронения Гродненская область, Новогрудский район.
 (область, район, город,
Кошелевский сельский совет, д. Скрыдлево, 1944 г.
 сельсовет, населенный пункт, число, месяц, год)
2. Вид захоронения Братская могила
3. Охранная зона (границы захоронения) 6,5 м * 6 м
4. Краткое описание захоронения и его состояние Памятник «Скульптура женщины и мальчика» на постаменте рельефное изображение воинов, которые ведут бой. Памятник в хорошем состоянии.
5. Количество захороненных:

Всего	В том числе по категориям								Из них		Примечание
	военнослужащих		участников сопротивления		военнопленных		жертв войн		известных	неизвестных	
	известных	неизвестных	известных	неизвестных	известных	неизвестных	известных	неизвестных			
6000								6000	6000	20.02.1963 г. установлен памятник. Внесен в свод памятников в Республику Беларусь №1144	

6. Персональные сведения о захороненных:

№ п/п	Воинское звание	Фамилия	Собственное имя	Отчество (если таковое имеется)	Дата рождения	Дата гибели или смерти	Место первичного захоронения	Место службы	Место рождения и призыва
-	-	-	-	-	-	1944	На южной окраине деревни Скрыдлево, в поле, слева от дороги Новогрудк – Новоельк		

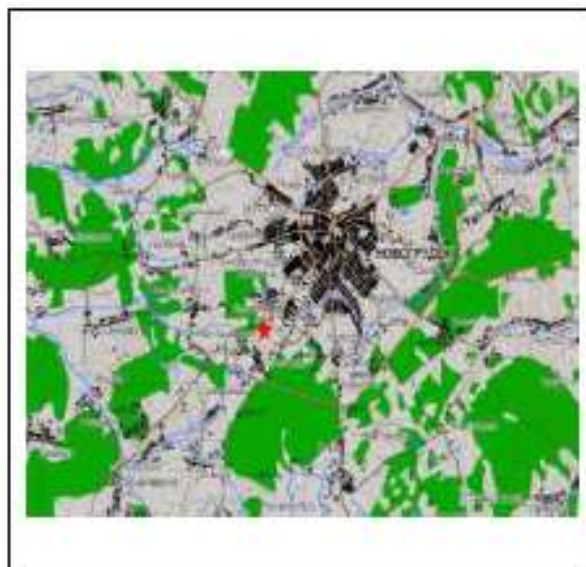
7. Кто осуществляет уход за воинским захоронением:

Кошелевский сельский исполнительный комитет

8. Фотоснимок захоронения



9. Схема захоронения



10. Дополнительная информация: Похоронены мирные жители, расстрелянные немецко-фашистскими захватчиками в 1941-1944 годах.

11. Подписи уполномоченных представителей:

местного исполнительного
и распорядительного органа
базового территориального уровня
М.П.



28 июля 2017 г.

военного комиссариата
М.П.

28 июля 2017 г.

А.М. Маркевич

(председатель районного

исполнительного комитета)

С.П. Бурак

(районный военный комиссар)

ПАСПОРТ

воинского захоронения
(захоронения жертв войн)

6016

(учетный номер)

1. Место и дата захоронения Гродненская область, Новогрудский район,
(область, район, город,
Валевский сельский совет, д. Ятра, 1943 г.
сельсовет, населенный пункт, число, месяц, год)
2. Вид захоронения Братская могила
3. Охранная зона (границы захоронения) 1 м * 2 м
4. Краткое описание захоронения и его состояние Памятник выполнен из мраморной крошки. Памятник в хорошем состоянии.
5. Количество захороненных:

Всего	В том числе по категориям								Из них		Примечание
	военнослужащих		участников сопротивления		военнопленных		жертв войн				
	известных	неизвестных	известных	неизвестных	известных	неизвестных	известных	неизвестных	известных	неизвестных	
2			2						2		В 1964 г. установлен обелиск

6. Персональные сведения о захороненных:

№ п/п	Воинское звание	Фамилия	Собственное имя	Отчество (если таковое имеется)	Дата рождения	Дата гибели или смерти	Место первичного захоронения	Место службы	Место рождения и призыва
1		Казак	Лаврентий	Адамович	-	27.06.1942	На гражданском кладбище д. Ятра		
2		Казак	Иван	Лаврентьевич	-	02.06.1943	На гражданском кладбище д. Ятра		

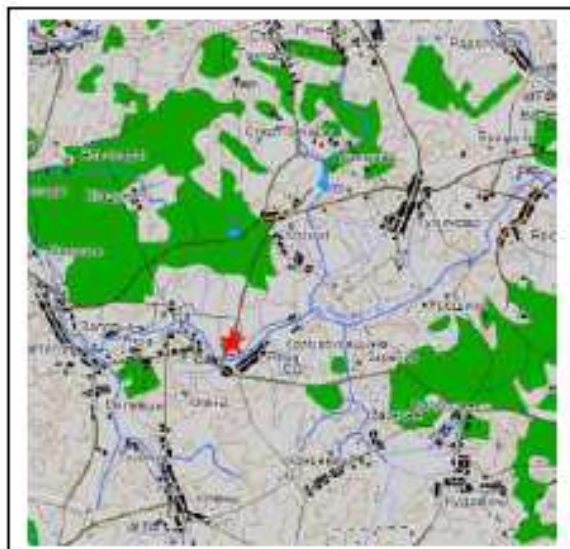
7. Кто осуществляет уход за воинским захоронением:

Валевский сельский исполнительный комитет

8. Фотоснимок захоронения



9. Схема захоронения



10. Дополнительная информация: Похоронены 2 человека: депутат Ягравского сельского Совета депутатов Казак Лаврентий Адамович, расстрелянный фашистами 27 июня 1942 года и партизан отряда «Грозный» Казак Иван Лаврентьевич, погибший в борьбе с немецко-фашистскими захватчиками 2 июня 1943 года.

11. Подписи уполномоченных представителей:

местного исполнительного
и распорядительного органа
базового территориального уровня
М.П.

28 июля 2017 г.

военного комиссариата
М.П.

28 июля 2017 г.

А.М. Маркевич

(председатель районного

исполнительного комитета)

С.П. Бурак

(районный военный комиссар)

ПАСПОРТ
воинского захоронения
(захоронения жертв войн)

6017

(учетный номер)

1. Место и дата захоронения Гродненская область, Новогрудский район,
 (область, район, город,

Щорсовский сельский совет, аг. Щорсы, 1941 г.

сельсовет, населенный пункт, число, месяц, год)

2. Вид захоронения Братская могила

3. Охранная зона (границы захоронения) 3,5 м * 3 м

4. Краткое описание захоронения и его состояние Памятник оформлен
бетонной плитой. Памятник в хорошем состоянии.

5. Количество захороненных:

Всего	В том числе по категориям							Из них		Примечание	
	военнослужащих		участников сопротивления		военнопленных		жертв войн				
	известных	неизвестных	известных	неизвестных	известных	неизвестных	известных	неизвестных			
37							30	7	30	7	В 1956 г. установлен обелиск. Внесен в Свод памятников в Республик и Беларусь № 1161

6. Персональные сведения о захороненных:

№ п/п	Воинское звание	Фамилия	Собственное имя	Отчество (если такового имеется)	Дата рождения	Дата гибели или смерти	Место первичного захоронения	Место службы	Место рождения и призыва
1		Коляда	Н.	С.	-	1941	На северной окраине аг. Щорсы, в парке		
2		Коляда	С.	С.	-	1941	На северной окраине аг.		

							Щорсы, в парке		
3		Аникей	Р.	К.	-	1941	На северной окраине аг. Щорсы, в парке		
4		Петрович	М.	Д.	-	1941	На северной окраине аг. Щорсы, в парке		
5		Красковский	Р.	В.	-	1941	На северной окраине аг. Щорсы, в парке		
6		Корытько	И.	Ф.	-	1941	На северной окраине аг. Щорсы, в парке		
7		Коляда	А.	Г.	-	1941	На северной окраине аг. Щорсы, в парке		
8		Карлюк	А.	М	-	1941	На северной окраине аг. Щорсы, в парке		
9		Коляда	А.	С	-	1941	На северной окраине аг. Щорсы, в парке		
10		Мазало	П.	И.	-	1941	На северной окраине аг. Щорсы, в парке		
11		Радецкий	Н.	К.	-	1941	На северной окраине аг. Щорсы, в парке		

12		Шабан	В.	Г.	-	1941	На северной окраине аг. Щорсы, в парке		
13		Петрович	Т.	М.	-	1941	На северной окраине аг. Щорсы, в парке		
14		Шестель	А.	И.	-	1941	На северной окраине аг. Щорсы, в парке		
15		Монич	М.	Д.	-	1941	На северной окраине аг. Щорсы, в парке		
16		Комко	А.	И.	-	1941	На северной окраине аг. Щорсы, в парке		
17		Борейко	С.	Е.	-	1941	На северной окраине аг. Щорсы, в парке		
18		Карачан	И.	К.	-	1941	На северной окраине аг. Щорсы, в парке		
19		Олешкевич	А.	Г.	-	1941	На северной окраине аг. Щорсы, в парке		
20		Маркевич	А.	К.	-	1941	На северной окраине аг. Щорсы, в парке		
21		Маркевич	И.	К.	-	1941	На северной окраине		

							аг. Щорсы, в парке		
22		Русак	Н.	Л.	-	1941	На северной окраине аг. Щорсы, в парке		
23		Шимбарепкий	И.	Ф.	-	1941	На северной окраине аг. Щорсы, в парке		
24		Олешкевич	Ш.	Н.	-	1941	На северной окраине аг. Щорсы, в парке		
25		Сазанович	Р.	К.	-	1941	На северной окраине аг. Щорсы, в парке		
26		Терешко	В.	Т.	-	1941	На северной окраине аг. Щорсы, в парке		
27		Сачко	С.	М.	-	1941	На северной окраине аг. Щорсы, в парке		
28		Дубовик	И.	З.	-	1941	На северной окраине аг. Щорсы, в парке		
29		Пилько	И.	С.	-	1941	На северной окраине аг. Щорсы, в парке		
30		Сапьяник	В.	А.	-	1941	На северной окраине аг. Щорсы, в парке		

7. Кто осуществляет уход за воинским захоронением:

Щорсовский сельский исполнительный комитет

8. Фотоснимок захоронения



9. Схема захоронения



10. Дополнительная информация: Похоронены советские активисты, расстрелянные немецко-фашистскими захватчиками.

11. Подписи уполномоченных представителей:

местного исполнительного
и распорядительного органа
базового территориального уровня
М.П.

28 июля 2017 г.

военного комиссариата
М.П.

28 июля 2017 г.

А.М. Маркевич

(председатель районного

исполнительного комитета)

С.П. Бурак

(районный военный комиссар)

ПАСПОРТ
воинского захоронения
(захоронения жертв войн)

6018

(учетный номер)

1. Место и дата захоронения Гродненская область, Новогрудский район,
 (область, район, город,

Щорсовский сельский совет, аг. Щорсы, 1943 г.

сельсовет, населенный пункт, число, месяц, год)

2. Вид захоронения Братская могила

3. Охранная зона (границы захоронения) 2 м * 2,6 м

4. Краткое описание захоронения и его состояние Памятник оформлен
бетонной плитой. Памятник в хорошем состоянии.

5. Количество захороненных:

Всего	В том числе по категориям								Из них		Примечание
	военнослужащих		участников сопротивления		военнопленных		жертв войн		известных	неизвестных	
	известных	неизвестных	известных	неизвестных	известных	неизвестных	известных	неизвестных			
7								7	7		

6. Персональные сведения о захороненных:

№ п/п	Воинское звание	Фамилия	Собственное имя	Отчество (если таковое имеется)	Дата рождения	Дата гибели или смерти	Место первичного захоронения	Место службы	Место рождения и призыва
1		Монич	Андрей	Николаевич	1908	1943	В южной части парка аг. Щорсы		
2		Монич	Нина	Владимировна	1920	1943	В южной части парка аг. Щорсы		
3		Монич	Анна	Андреевна	1941	1943	В южной части парка аг. Щорсы		
4		Орсич	Екатерина	Сельвестровна	1909	1943	В южной части парка аг. Щорсы		
5		Орсич	Анатолий		1937	1943	В южной части парка аг.		


							Щорсы		
6		Орсич	Анастасия		1939	1943	В южной части парка аг. Щорсы		
7		Побылец	Екатерина Филипповна		1899	1943	В южной части парка аг. Щорсы		

7. Кто осуществляет уход за воинским захоронением:

Щорсовский сельский исполнительный комитет

8. Фотоснимок захоронения

9. Схема захоронения



10. Дополнительная информация: Похоронены жители деревни, расстрелянные немецко-фашистскими захватчиками.

11. Подписи уполномоченных представителей:

местного исполнительного
и распорядительного органа
базового территориального уровня
М.П.

28 июля 2017 г.

военного комиссариата
М.П.

28 июля 2017 г.

А.М. Маркевич

(председатель районного

исполнительного комитета)

С.П. Бурак

(районный военный комиссар)

ПАСПОРТ

воинского захоронения
(захоронения жертв войн)

6019

(учетный номер)

1. Место и дата захоронения Гродненская область. Новогрудский район.
(область, район, город,

Кошелевский сельский совет, д. Скрыдлево, 1941 г.
сельсовет, населенный пункт, число, месяц, год)

2. Вид захоронения Братская могила

3. Охранная зона (границы захоронения) 10 м * 20 м

4. Краткое описание захоронения и его состояние Памятник оформлен мраморной плитой. Памятник в хорошем состоянии.

5. Количество захороненных:

Всего	В том числе по категориям								Из них		Примечание
	военнослужащих		участников сопротивления		военнопленных		жертв войн		известных	неизвестных	
	известных	неизвестных	известных	неизвестных	известных	неизвестных	известных	неизвестных			
18000							18000		18000	20.02.1963 г. установлен обелиск. Внесен в Свод памятников в Республику Беларусь №1143	

6. Персональные сведения о захороненных:

№ п/п	Воинское звание	Фамилия	Собственное имя	Отчество (если таковое имеется)	Дата рождения	Дата гибели или смерти	Место первичного захоронения	Место службы	Место рождения и призыва
	-	-	-	-	-	1941	На западной окраине деревни Скрыдлево в лесу, за 0,3 км от дороги Новогрудок-Новоельня		


7. Кто осуществляет уход за воинским захоронением:

Кошелевский сельский исполнительный комитет

8. Фотоснимок захоронения



9. Схема захоронения



10. Дополнительная информация: Похоронены мирные жители погибшие в годы Великой Отечественной войны. Среди похороненных около 5 тысяч граждан еврейской национальности из Новогрудского района, Ивенца, Корелич, Любчи, Дятлово, расстрелянных немецко-фашистскими захватчиками.

11. Подписи уполномоченных представителей:

местного исполнительного
и распорядительного органа
базового территориального уровня
М.П.

28 июля 2017 г.

военного комиссариата
М.П.

28 июля 2017 г.

А.М. Маркевич

(председатель районного

исполнительного комитета)

С.П. Бурак

(районный военный комиссар)

ПАСПОРТ
воинского захоронения
(захоронения жертв войн)

6021

(учетный номер)

1. Место и дата захоронения Гродненская область, Новогрудский район,
 (область, район, город,

Волковичский сельский совет, д. Коростово

сельсовет, населенный пункт, число, месяц, год)

2. Вид захоронения Братская могила

3. Охранная зона (границы захоронения) 2 м * 2 м

4. Краткое описание захоронения и его состояние Памятник выполнен из мраморной крошки. Памятник в хорошем состоянии.

5. Количество захороненных:

Всего	В том числе по категориям								Из них		Примечание
	военнослужащих		участников сопротивления		военнопленных		жертв войн		известных	неизвестных	
	известных	неизвестных	известных	неизвестных	известных	неизвестных	известных	неизвестных			
100								100		100	

6. Персональные сведения о захороненных:

№ п/п	Воинское звание	Фамилия	Собственное имя	Отчество (если таковое имеется)	Дата рождения	Дата гибели или смерти	Место первичного захоронения	Место службы	Место рождения и призыва
							Около д. Коростово, в поле		

7. Кто осуществляет уход за воинским захоронением:

Волковичский сельский исполнительный комитет

8. Фотоснимок захоронения



9. Схема захоронения



10. Дополнительная информация: Похоронены мирные жители, погибшие в годы Великой Отечественной войны

11. Подписи уполномоченных представителей:

местного исполнительного
и распорядительного органа
базового территориального уровня
М.П.

28 июля 2017 г.

военного комиссариата
М.П.

28 июля 2017 г.

А.М. Маркевич

(председатель районного

исполнительного комитета)

С.П. Бурак

(районный военный комиссар)

ПАСПОРТ
воинского захоронения
(захоронения жертв войн)

6022

(учетный номер)

1. Место и дата захоронения Гродненская область, Новогрудский район,
 (область, район, город,
Остапинский сельский совет, д. Малые Воробьевичи, 08.08.1942 г.
 сельсовет, населенный пункт, число, месяц, год)
2. Вид захоронения Братская могила
3. Охранная зона (границы захоронения) 4 м * 5 м
4. Краткое описание захоронения и его состояние Памятник выполнен из мрамора. Памятник в хорошем состоянии.
5. Количество захороненных:

Всего	В том числе по категориям								Из них		Примечание
	военнослужащих		участников сопротивления		военнопленных		жертв войн		известных	неизвестных	
	известных	неизвестных	известных	неизвестных	известных	неизвестных	известных	неизвестных			
950								950		950	

6. Персональные сведения о захороненных:

№ п/п	Воинское звание	Фамилия	Собственное имя	Отчество (если таковое имеется)	Дата рождения	Дата гибели или смерти	Место первичного захоронения	Место службы	Место рождения и призыва
	-	-	-	-	-	08.08.1942	Около сельского кладбища, слева от дороги из Новогрудка в г.п. Любча		

7. Кто осуществляет уход за воинским захоронением:

Осташинский сельский исполнительный комитет

8. Фотоснимок захоронения



9. Схема захоронения



10. **Дополнительная информация:** Похоронены узники Любчанского еврейского гетто

11. Подписи уполномоченных представителей:

местного исполнительного
и распорядительного органа
базового территориального уровня
М.П.

A handwritten signature in blue ink, likely belonging to the local executive and administrative body.

28 июля 2017 г.

военного комиссариата
М.П.

28 июля 2017 г.

А.М.Маркевич

(председатель районного

исполнительного комитета)

С.П.Бурак

(районный военный комиссар)

ПАСПОРТ
воинского захоронения
(захоронения жертв войн)

6023

(учетный номер)

1. Место и дата захоронения Гродненская область, Новогрудский район,
 (область, район, город,
Любчанский сельский совет, г.п. Любча, 1944г.
 сельсовет, населенный пункт, число, месяц, год)
2. Вид захоронения Братская могила
3. Охранная зона (границы захоронения) 10 м * 3 м
4. Краткое описание захоронения и его состояние Памятник оформлен бетонной плитой. Памятник в хорошем состоянии.
5. Количество захороненных:

Всего	В том числе по категориям								Из них		Примечание
	военнослужащих		участников сопротивления		военнопленных		жертв войн		известных	неизвестных	
	известных	неизвестных	известных	неизвестных	известных	неизвестных	известных	неизвестных			
8		5	3					3	5		

6. Персональные сведения о захороненных:

№ п/п	Воинское звание	Фамилия	Собственное имя	Отчество (если таковое имеется)	Дата рождения	Дата гибели или смерти	Место первичного захоронения	Место службы	Место рождения и призыва
1	Комиссар партизанского отряда	Кедров	Александр	Иванович	22.07.1920	20.11.1944	г.п. Любча		
2	Партизан	Горин	Леонид	Александрович	1918	1944	г.п. Любча		
3	Партизан	Яцук	Николай	Васильевич	1922	1944	г.п. Любча		

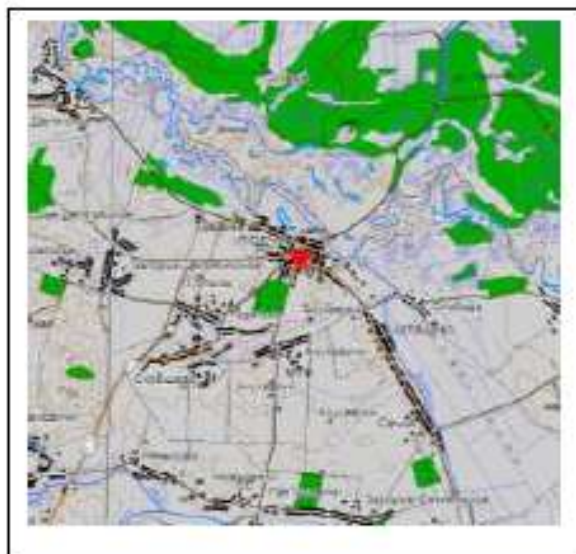
7. Кто осуществляет уход за воинским захоронением:

Любчанский сельский исполнительный комитет

8. Фотоснимок захоронения



9. Схема захоронения



10. Дополнительная информация: Похоронено 5 советских воинов и 3 партизана.

11. Подписи уполномоченных представителей:

местного исполнительного
и распорядительного органа
базового территориального уровня
М.П.

28 июля 2017 г.

военного комиссариата
М.П.

28 июля 2017 г.

А.М. Маркевич

(председатель районного

исполнительного комитета)

С.П. Бурак

(районный военный комиссар)

ПАСПОРТ

воинского захоронения
(захоронения жертв войн)

6024

(учетный номер)

1. Место и дата захоронения Гродненская область, Новогрудский район,
(область, район, город,
Волковичский сельский совет, аг. Невда, 1943 г.
сельсовет, населенный пункт, число, месяц, год)
2. Вид захоронения Братская могила
3. Охранная зона (границы захоронения) 10 м * 6 м
4. Краткое описание захоронения и его состояние Памятник оформлен бетонной плитой. Памятник в хорошем состоянии.
5. Количество захороненных:

Всего	В том числе по категориям								Из них		Примечание
	военнослужащих		участников сопротивления		военнопленных		жертв войн		известных	неизвестных	
	известных	неизвестных	известных	неизвестных	известных	неизвестных	известных	неизвестных			
56								56		56	10.06.1967 г. установлен обелиск, внесен в Свод памятников в Республик и Беларусь № 1125

6. Персональные сведения о захороненных:

№ п/п	Воинское звание	Фамилия	Собственное имя	Отчество (если таковое имеется)	Дата рождения	Дата гибели или смерти	Место первичного захоронения	Место службы	Место рождения и призыва
		-	-	-		март 1943	0,6 км на север от деревни, слева от шоссе Новогрудок-Барановичи		

7. Кто осуществляет уход за воинским захоронением:

Волковичский сельский исполнительный комитет

8. Фотоснимок захоронения



9. Схема захоронения



10. Дополнительная информация: Похоронены мирные жители, расстрелянные немецко-фашистскими захватчиками.

11. Подписи уполномоченных представителей:

местного исполнительного
и распорядительного органа
базового территориального уровня
М.П.

28 июля 2017 г.

военного комиссариата
М.П.

28 июля 2017 г.

А.М. Марченко

(председатель районного

исполнительного комитета)

А.П. Бурак

(районный военный комиссар)

ПАСПОРТ

воинского захоронения
(захоронения жертв войн)

6027

(учетный номер)

1. Место и дата захоронения Гродненская область, Новогрудский район,
(область, район, город,
Осташинский сельский совет, д. Полберег, 1943 г.
сельсовет, населенный пункт, число, месяц, год)
2. Вид захоронения Индивидуальная могила
3. Охранная зона (границы захоронения) 2 м * 2.5 м
4. Краткое описание захоронения и его состояние Памятник оформлен бетонной плитой с высеченной красной звездой. Памятник в хорошем состоянии.
5. Количество захороненных:

Всего	В том числе по категориям								Из них	Примечание
	военнослужащих		участников сопротивления		военнопленных		жертв войн			
	известных	неизвестных	известных	неизвестных	известных	неизвестных	известных	неизвестных		
1			1						1	Внесен в Свод памятников Республики Беларусь №1135

6. Персональные сведения о захороненных:

№ п/п	Воинское звание	Фамилия	Собственное имя	Отчество (если такового имеется)	Дата рождения	Дата гибели или смерти	Место первичного захоронения	Место службы	Место рождения и призыва
1		Дедуль	Полина	Павловна	-	1943	На гражданском кладбище д. Полберег		

7. Кто осуществляет уход за воинским захоронением:

Осташинский сельский исполнительный комитет

8. Фотоснимок захоронения



9. Схема захоронения



10. **Дополнительная информация:** Похоронена секретарь подпольной комсомольской организации, погибшая в перестрелке с немецко-фашистскими захватчиками.

11. Подписи уполномоченных представителей:

местного исполнительного
и распорядительного органа
базового территориального уровня
М.П.

28 июля 2017 г.

военного комиссариата
М.П.

28 июля 2017 г.

А.М. Маркевич

(председатель районного

исполнительного комитета)

С.П. Бурак

(районный военный комиссар)

ПАСПОРТ
воинского захоронения
(захоронения жертв войн)

6028

(учетный номер)

1. Место и дата захоронения Гродненская область, Новогрудский район,
 (область, район, город,
Отминовский сельский совет, аг. Отминово, 1943 г.
 сельсовет, населенный пункт, число, месяц, год)
2. Вид захоронения Братская могила
3. Охранная зона (границы захоронения) 2.2 м * 2 м
4. Краткое описание захоронения и его состояние Памятник выполнен из мраморной крошки. Памятник в хорошем состоянии.
5. Количество захороненных:

Всего	В том числе по категориям								Из них		Примечание
	военнослужащих		участников сопротивления		военнопленных		жертв войн		известных	неизвестных	
	известных	неизвестных	известных	неизвестных	известных	неизвестных	известных	неизвестных			
5			1				4		5		

6. Персональные сведения о захороненных:

№ п/п	Воинское звание	Фамилия	Собственное имя	Отчество (если таковое имеется)	Дата рождения	Дата гибели или смерти	Место первичного захоронения	Место службы	Место рождения и призыва
1	Партизан	Лаптев	К.	С.	Не известно	19.12. 1943	В сквере в центре аг. Отминово		
2		Лаптев	С.		Не известно	1943	В сквере в центре аг. Отминово		
3		Лаптева			1937	1943	В сквере в центре аг. Отминово		
4		Лаптева			1939	1943	В сквере в центре аг. Отминово		
5		Лаптев			1941	1943	В сквере в центре аг. Отминово		

7. Кто осуществляет уход за воинским захоронением:

Отминовский сельский исполнительный комитет

8. Фотоснимок захоронения



9. Схема захоронения



10. Дополнительная информация: Похоронена семья партизана отряда «Орёл», который погиб в бою с карателями. Позже каратели окружили и сожгли деревню, расстреляли всю его семью: мать, отца, шести и четырёхлетних сестёр, полуторалетнего брата.

11. Подписи уполномоченных представителей:

местного исполнительного
и распорядительного органа
базового территориального уровня
М.П.

28 июля 2017 г.

военного комиссариата
М.П.

28 июля 2017 г.

А.М. Маркевич

(председатель районного

исполнительного комитета)

С.П. Бурак

(районный военный комиссар)

ПАСПОРТ
воинского захоронения
(захоронения жертв войн)

6029

(учетный номер)

1. Место и дата захоронения Гродненская область, Новогрудский район,
 (область, район, город,

Любчанский сельский совет, г.п. Любча, 1942 г.

сельсовет, населенный пункт, число, месяц, год)

2. Вид захоронения Братская могила

3. Охранная зона (границы захоронения) 10 м * 10 м

4. Краткое описание захоронения и его состояние Памятник оформлен бетонной плитой. Памятник в хорошем состоянии.

5. Количество захороненных:

Всего	В том числе по категориям								Из них		Примечание
	военнослужащих		участников сопротивления		военнопленных		жертв войн		известных	неизвестных	
	известных	неизвестных	известных	неизвестных	известных	неизвестных	известных	неизвестных			
375								375		375	В 1958 г. установлен обелиск, внесен в свод памятников Республики Беларусь № 1108

6. Персональные сведения о захороненных:

№ п/п	Воинское звание	Фамилия	Собственное имя	Отчество (если таковое имеется)	Дата рождения	Дата гибели или смерти	Место первичного захоронения	Место службы	Место рождения и призыва
	-	-	-	-	-	1942	г.п. Любча		

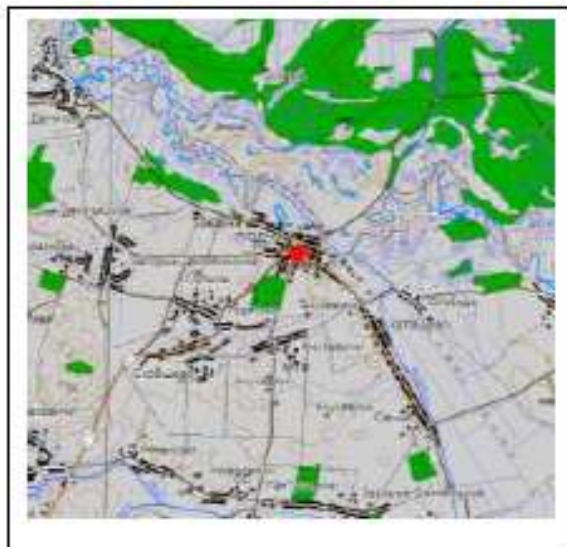
7. Кто осуществляет уход за воинским захоронением:

Любчанский сельский исполнительный комитет

8. Фотоснимок захоронения



9. Схема захоронения



10. Дополнительная информация: Похоронены узники Любчанского еврейского гетто, расстрелянные немецко-фашистскими захватчиками весной 1942 года.

11. Подписи уполномоченных представителей:

местного исполнительного
и распорядительного органа
базового территориального уровня
М.П.

28 июля 2017 г.

военного комиссариата
М.П.

28 июля 2017 г.

А.М. Маркевич

(председатель районного

исполнительного комитета)

С.П. Бурак

(районный военный комиссар)

ПАСПОРТ

воинского захоронения
(захоронения жертв войн)

6030

(учетный номер)

1. Место и дата захоронения Гродненская область, Новогрудский район,
(область, район, город,
Любчанский сельский совет, г.п. Любча, 1942 г.
сельсовет, населенный пункт, число, месяц, год)
2. Вид захоронения Братская могила
3. Охранная зона (границы захоронения) 6 м * 6 м
4. Краткое описание захоронения и его состояние Памятник оформлен бетонной плитой. Памятник в хорошем состоянии.
5. Количество захороненных:

Всего	В том числе по категориям								Из них		Примечание
	военнослужащих		участников сопротивления		военнопленных		жертв войн		известных	неизвестных	
	известных	неизвестных	известных	неизвестных	известных	неизвестных	известных	неизвестных			
130							130			В 1958 г. установлен обелиск, внесен в свод памятников Республики Беларусь №1109	

6. Персональные сведения о захороненных:

№ п/п	Воинское звание	Фамилия	Собственное имя	Отчество (если таковое имеется)	Дата рождения	Дата гибели или смерти	Место первичного захоронения	Место службы	Место рождения и призыва
-	-	-	-	-	-	1942	г.п. Любча		

7. Кто осуществляет уход за воинским захоронением:

Любчанский сельский исполнительный комитет

8. Фотоснимок захоронения



9. Схема захоронения



10. **Дополнительная информация:** Похоронены жители из г.п. Любча и других населённых пунктов, расстрелянных немецко-фашистскими захватчиками в 1942 году. Среди них: 30 партийно-советских активистов, расстрелянных оккупантами летом 1942 года.

11. Подписи уполномоченных представителей:

местного исполнительного
и распорядительного органа
базового территориального уровня
М.П.



28 июля 2017 г.

военного комиссариата
М.П.

28 июля 2017 г.

А.М. Маркевич

(председатель районного

исполнительного комитета)

С.П. Бурак

(районный военный комиссар)